






## FFH - VERTRÄGLICHKEITSPRÜFUNG FÜR DAS VOGELSCHUTZGEBIET DE 6533-471

### Legende

-  **NATURA 2000-Gebiet, bei dem Beeinträchtigungen nicht ausgeschlossen werden können und der Gegenstand der vorliegenden Vertraglichkeitsprüfung ist**
-  **NATURA 2000-Gebiet, bei dem Beeinträchtigungen ausgeschlossen werden können**
-  **Planbereich**
-  **Wasserbereich**

- 6533-471 **Interaktion im Abfluss und in der Gewässerentwicklung**
- 6533-472 **Interaktion im Abfluss**
- 6533-473 **Interaktion im Abfluss bei Regenereignissen**
- 6533-474 **Interaktion im Abfluss bei Regenereignissen bei Regenereignissen**
- 6533-475 **Interaktion im Abfluss bei Regenereignissen bei Regenereignissen**
- 6533-476 **Interaktion im Abfluss bei Regenereignissen bei Regenereignissen**
- 6533-477 **Interaktion im Abfluss bei Regenereignissen bei Regenereignissen**
- 6533-478 **Interaktion im Abfluss bei Regenereignissen bei Regenereignissen**
- 6533-479 **Interaktion im Abfluss bei Regenereignissen bei Regenereignissen**
- 6533-480 **Interaktion im Abfluss bei Regenereignissen bei Regenereignissen**
- 6533-481 **Interaktion im Abfluss bei Regenereignissen bei Regenereignissen**
- 6533-482 **Interaktion im Abfluss bei Regenereignissen bei Regenereignissen**
- 6533-483 **Interaktion im Abfluss bei Regenereignissen bei Regenereignissen**
- 6533-484 **Interaktion im Abfluss bei Regenereignissen bei Regenereignissen**
- 6533-485 **Interaktion im Abfluss bei Regenereignissen bei Regenereignissen**
- 6533-486 **Interaktion im Abfluss bei Regenereignissen bei Regenereignissen**
- 6533-487 **Interaktion im Abfluss bei Regenereignissen bei Regenereignissen**
- 6533-488 **Interaktion im Abfluss bei Regenereignissen bei Regenereignissen**
- 6533-489 **Interaktion im Abfluss bei Regenereignissen bei Regenereignissen**
- 6533-490 **Interaktion im Abfluss bei Regenereignissen bei Regenereignissen**
- 6533-491 **Interaktion im Abfluss bei Regenereignissen bei Regenereignissen**
- 6533-492 **Interaktion im Abfluss bei Regenereignissen bei Regenereignissen**
- 6533-493 **Interaktion im Abfluss bei Regenereignissen bei Regenereignissen**
- 6533-494 **Interaktion im Abfluss bei Regenereignissen bei Regenereignissen**
- 6533-495 **Interaktion im Abfluss bei Regenereignissen bei Regenereignissen**
- 6533-496 **Interaktion im Abfluss bei Regenereignissen bei Regenereignissen**
- 6533-497 **Interaktion im Abfluss bei Regenereignissen bei Regenereignissen**
- 6533-498 **Interaktion im Abfluss bei Regenereignissen bei Regenereignissen**
- 6533-499 **Interaktion im Abfluss bei Regenereignissen bei Regenereignissen**
- 6533-500 **Interaktion im Abfluss bei Regenereignissen bei Regenereignissen**

6533-471 Nürnberg Reichswald  
6533-472 Marienberg bei Bamberg  
6533-473 Regnitz- und Ulmetal Wiesenttal



Funktionale Beziehungen zwischen NATURA 2000-Gebieten und / oder deren Teilflächen



Geplantes Vorhaben "Sportplatzweiterung"



Wirkraum bzw. detailliert untersuchter Bereich / Ausschnitt Karte 2 'Arten / Beeinträchtigungen der Erhaltungsziele'

|                               |  |                               |  |
|-------------------------------|--|-------------------------------|--|
| Beratung:                     |  | <b>ifanos</b>                 |  |
| ifanos planung                |  | PLANUNG                       |  |
| Dipl.-Biol. Klaus Demuth      |  | Bismarckstr. 73 RD            |  |
| 91058 Erlangen                |  | Tel. 0911/274990              |  |
| SV Temenlohe e.V.             |  | Karte 1                       |  |
| Sebastianstraße 2             |  | Datum                         |  |
| 91058 Erlangen                |  | Zeichen                       |  |
| FFH-Verträglichkeitsprüfung   |  | bearbeitet                    |  |
| FFH - Verträglichkeitsprüfung |  | gezeichnet                    |  |
| für das Vogelschutzgebiet     |  | geprüft                       |  |
| DE 6533-471                   |  | Karte1: Übersichtskarte       |  |
| Sportplatzweiterung Temenlohe |  | Vogelschutzgebiet DE 6533-471 |  |
| Aufgestellt: Erlangen, den    |  | Maßstab 1 : 100.000           |  |

|                       |                          |              |
|-----------------------|--------------------------|--------------|
| gezeichnet            | Juli 2007                | planzeichnen |
| bearbeitet            | Juli 2007                | Malzerbrock  |
| geprüft               | Nürnberg, den 30.07.2007 |              |
| Dipl.-Biol. K. Demuth |                          |              |

|                       |                          |              |
|-----------------------|--------------------------|--------------|
| gezeichnet            | Juli 2007                | planzeichnen |
| bearbeitet            | Juli 2007                | Malzerbrock  |
| geprüft               | Nürnberg, den 30.07.2007 |              |
| Dipl.-Biol. K. Demuth |                          |              |

|                       |                          |              |
|-----------------------|--------------------------|--------------|
| gezeichnet            | Juli 2007                | planzeichnen |
| bearbeitet            | Juli 2007                | Malzerbrock  |
| geprüft               | Nürnberg, den 30.07.2007 |              |
| Dipl.-Biol. K. Demuth |                          |              |